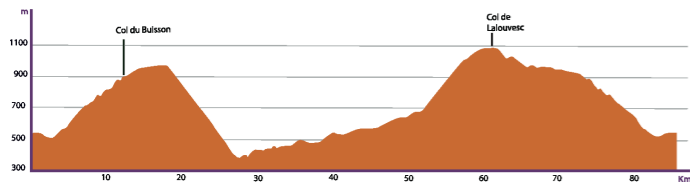


PARCOURS DU SAMEDI 17 JUIN

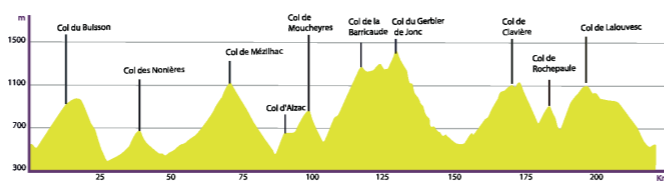
Dénivelée : 1475 m - 85 km

LE DOUX



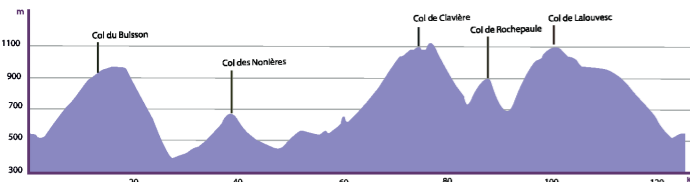
Dénivelée : 4410 m - 221 km

L'ARDÉCHOISE



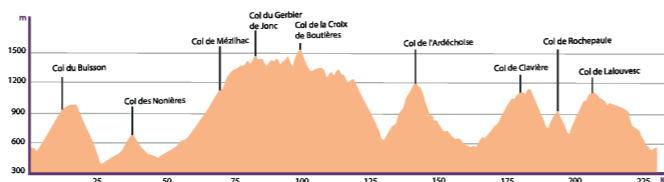
Dénivelée : 2295 m - 125 km

LES BOUTIÈRES



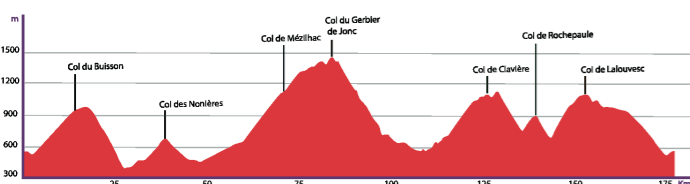
Dénivelée : 4483 m - 232 km

LES SUCS



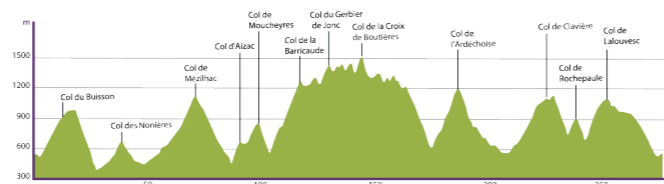
Dénivelée : 3320 m - 177 km

LA VOLCANIQUE

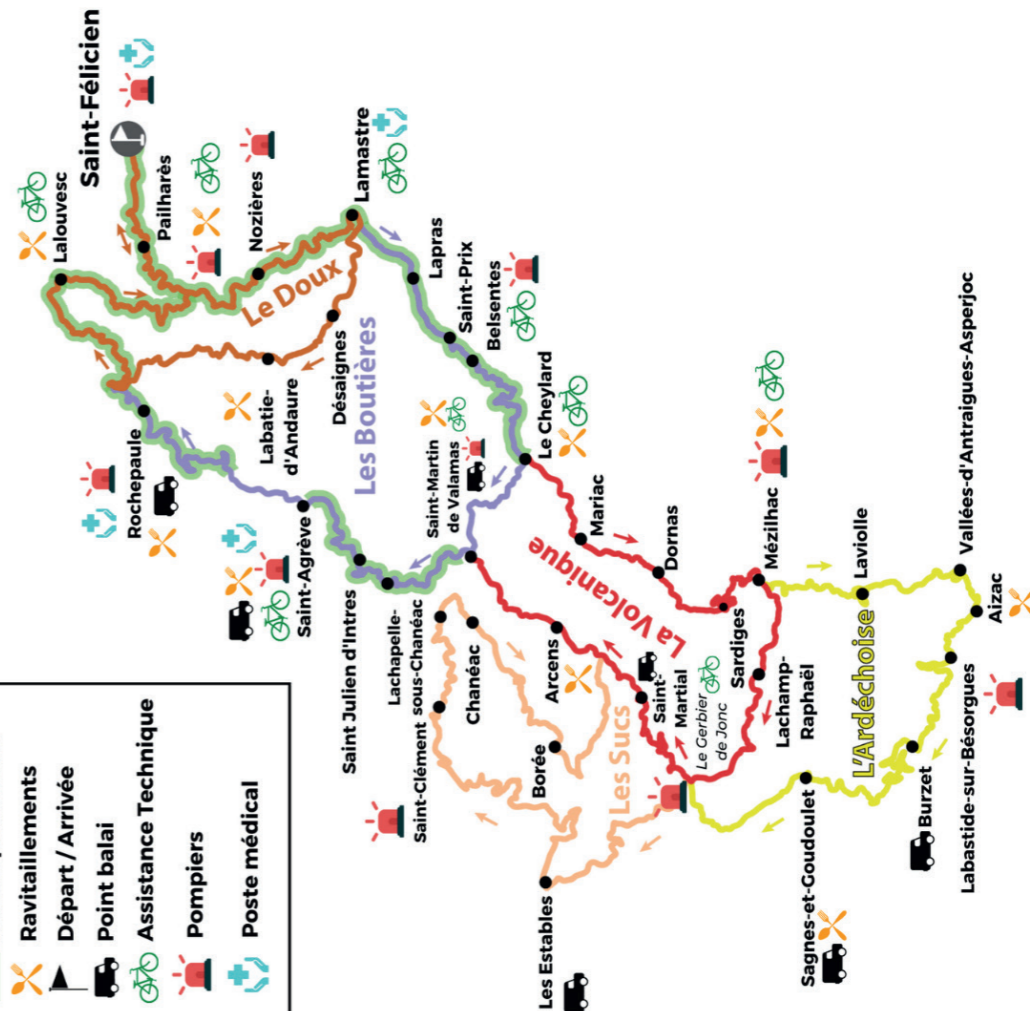


Dénivelée : 5575 m - 276 km

L'AVM



- Routes privatisées
- Ravitaillements
- Départ / Arrivée
- Point balai
- Assistance Technique
- Pompiers
- Poste médical



HORAIRES DE FERMETURE DES PARCOURS

LIEUX	HORAIRES	PARCOURS CONCERNÉS					OBSERVATIONS
		Boutières	Volcanique	Ardéchoise	A.V.M	Sucs	
Lamastre (km 28)	11h						A la fermeture des parcours, 2 solutions se présentent aux cyclistes : 1. Se rendre au point balai le plus proche pour attendre le car balai ; 2. Rendre son dossard et sa plaque de cadre pour poursuivre en excursion personnelle, hors Ardéchoise.
Le Cheylard (km 50)	11h30						
Col de Mézilhac (km 70)	12h						
Col du Gerbier de Jonc (km 84)	13h						
Col du Gerbier de Jonc (km 130)	13h30						
Chanéac carrefour D278/D378 (km 124)	14h30						
Chanéac carrefour D278/D378 (km 170)	15h15						
St-Martin-de-Valamas (carrefour D478/D120)	16h30						
Freydaparet (carrefour D9/D214)	17h45						
Col du Faux - Carrefour D236 /D532	19h15						
Saint-Félicien	20h	Tous les parcours					Fermeture de l'Ardéchoise à Saint-Félicien

CONSIGNES OBLIGATOIRES

- Le port du casque est obligatoire.
- Votre dossard est épinglé sur la poche arrière gauche de votre maillot.
- Sur les routes privatisées, le code de la route s'impose.

A L'ATTENTION DE TOUS

Vous avez la possibilité de choisir votre parcours ; si vous ne vous sentez pas en forme, optez pour un circuit plus court, même en cours de route.

ASSISTANCE MEDICALE LE SAMEDI 17 JUIN

Postes de Secours Fixes

1. St-Agrève
2. Rochepaule
3. Lalouvès

Poste Médical Avancé (PMA)

St-Félicien

Véhicules Légers d'Urgence (VLU)

1. St-Martin-de-Valamas
2. St-Agrève

Véhicules Pompiers (VSAV et UDPS)

1. Col du Buisson
2. Nozières
3. Col des Nonières
4. Col de Mézilhac
5. Col de la Moucheyre
6. Col du Gerbier-de-Jonc
7. Col de la Scie (St-Clément)
8. Col de Rochepaule
9. Saint-Félicien

INFOS POUR LES CYCLISTES HÉBERGÉS

- En dehors des parcours du samedi, vous êtes en autonomie.
- Si vous n'êtes pas arrivé à votre hébergement avant 20h, avertissez votre hébergeur.
- En cas d'urgence hébergement : 04-75-06-17-36.



POINTS BALAIS LE 17 JUIN

VILLAGES	POINTS BALAIS	TÉLÉPHONE
Burzet	Place du marché	07-83-54-31-73
Sagnes et Goudoulet	Bar Tabac Lévêque	04-75-38-84-61
Les Estables	Vival	04-71-08-34-06
St-Martin-de-Valamas	Bar des Pêcheurs (rue de la Poste)	06-77-89-34-94
Saint-Agrève	Place du ravitaillement (à côté du Super U)	06-65-40-30-85
Rochepaule	Bar Hôtel Le Relais	04-75-30-84-90

Ardèche
LE DÉPARTEMENT



La Région
Auvergne-Rhône-Alpes

FEUILLE DE ROUTE



Du mercredi 14 juin au samedi 17 juin 2023

En cas de problème, contact :

Les 14, 15 et 16 juin :

- Secours Médical : 04 75 06 19 22

Le 17 juin uniquement :

- PCO Secours Médical : 04 75 06 19 22
- PCO Assistance Cyclistes : 04 75 06 17 38